0138D(2208) 1755-611

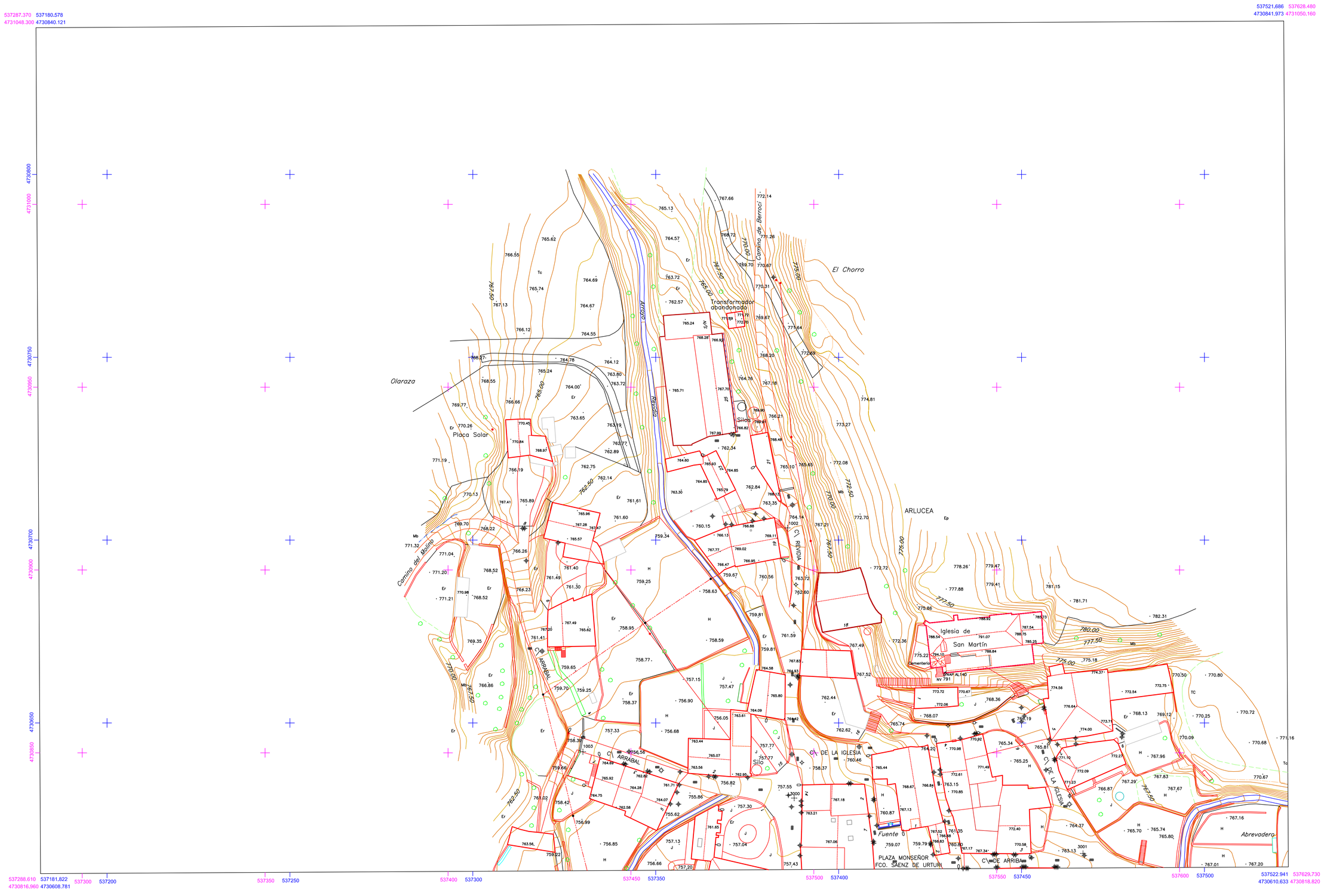

SIGNOS CONVENCIONALES

- RIO - ARROYO
- CANAL
- ACEQUIA
- LAGO EMBALSE
- DIQUE - PRESA
- ESCALERA
- BORDILLO ACERA
- LINEAS NO CODIF.
- PASO PEATONAL SUBT.
- PASO PEATONAL AEREO
- HITO - MOJON
- ARBOL AISLADO
- ALCORQUE
- ZONA ARBOLADA
- ZONA VERDE
- HUERTA - VIVERO
- INVERNADERO
- CORTAFUEGOS
- CURVA NIVEL MAESTRA
- C. DEPRESIMAMAESTRA
- CURVA NIVEL
- CURVA DEPRESION
- • 520 PUNTO ACOTADO
- TALUD DESMONTE
- CANTERA - MINA
- SALINAS
- CUEVA
- PUENTE
- TUNEL
- EJES VIALES
- AUTOP. AUTOV. CARRET.
- CAMINO
- LIMITE HOJAS
- HITOS AUTON. PROVIN. MUNIC.
- LIMITE AUTONOMIA
- LIMITE PROVINCIA
- LIMITE MUNICIPIO
- LIMITE AISLEJO
- EDIFICACION
- MEDIANERIA
- DIVISION ALTURAS
- RUINAS
- COBERTIZO
- RESTOS ARQUEOLOGICOS
- PORCHE - SOPORTAL
- CUMBRERA
- BALCON TERRAZA (EN VUELO)
- CHIMENEA-BODEGA
- MURO PARED
- TAPIA
- VALLA
- ALAMBRADA
- SETO
- LINEAS JUEGOS Y DEPORTES
- SENDA
- TORRE - COLUMNA - TRANSFORMADOR
- PASO A NIVEL - PASO SUPERIOR
- V.GEODESICOS 1º-2º-3º-4º-PG.PRINCIPAL DE RODEO
- PUNTOS - P.NADIRAL - P.POLIGONAL INTERIOR
- NIº - NI PUNTO NIVELACION
- ANDEN
- ESTARREDONDOS
- CARRIL BICICLETA
- CONDUCCION
- DEPOSITO
- REGISTRO GAS
- CONDUCCION
- DEPOSITO
- REGISTRO COMBUSTIBLE
- REGISTRO INDETERMINADO
- ANTENA EMISORA
- ANTENA REPETIDORA
- LINEA TELEFONICA
- LINEA TELEGRAFICA
- POSTE TELEF./TELEG.
- REGISTRO TELEFONO
- ARQUETA FIBRA OPTICA
- INF. GAS Y FIBRA OPTICA
- FAROLA FACHADA
- FAROLA
- BALIZA - SENAL TRAFICO
- SEÑALIZACION HORIZONT.
- REGISTRO - SEMAFORO
- HITO KM.CARRET. F.F.C.C.)
- FERROCARRIL
- AEROPUERTO
- MUELLE - DIQUE
- RONPEOLAS
- ARMARIO
- LINEA ELECTRICA
- POSTES - REGISTRO
- CONDUCCION RESIDUALES
- ALCANT. - ALCANT-SUM - SUM.
- REJILLA - SUMIDERO (L)
- REG. AGUA - WANANFAL
- POZO - FUENTE
- CONDUCCION AGUA
- BOCA RIEGO-BOCA INCENDIOS
- MONUMENTO
- POSTE - PANEL INFORMATIVO
- PRETIL - BARANDILLA
- SURTIDOR GASOLINA
- REJILLA
- BUZON
- BANCO - PAPELERA
- CABINA TELEFONO
- JARDINERA
- KIOSCO - BUS

Arabako Foru Aldundia
Diputación Foral de Álava

Ingurumen eta Hirigintza Saila

Departamento de Medio Ambiente y Urbanismo

Hirigintza Zerbitzua
Servicio de Urbanismo

INFORMACION CARTOGRAFICA

ETRS89	ED50
GRS 80	ELIPSOIDE INTERNACIONAL DE HAYFORD
GEODESIRICO ZONA 30	DATUM POTSDAM - HUSO 32 ZONA 1º UTM
LONGEVIDES REFERIDAS AL MERIDIANO DE GREENWICH	LONGITUDES REFERIDAS AL MERIDIANO DE GREENWICH
RED GEODESICA NACIONAL	RED GEODESICA NACIONAL
ALTITUDES REFERIDAS AL NIVEL DEL MAR EN ALICANTE	ALTITUDES REFERIDAS AL NIVEL DEL MAR EN ALICANTE
ETRS - TRANSVERSA MERCATOR 30	DISTEMA DE REPRESENTACION U.T.M.
RESTITUCION DIGITAL	

VUELO FOTOGRAMETRICO:	FECHA: Febrero 2013	EMPRESA: Servicios Publicoricos Aéreos, S.A.
APOYO CAMPO:	FECHA: Agosto 2013	EMPRESA: Digital Ingeniería y Gestión, S.L.
RESTITUCION:	FECHA: Septiembre 2013	EMPRESA: Digital Ingeniería y Gestión S.L.
ACTUALIZACION:	FECHA: Marzo 2014	EMPRESA: Digital Ingeniería y Gestión, S.L.

SUPERVISION TECNICA DE LA CARTOGRAFIA
JEFATURA DE LA SECCION DE LA CARTOGRAFIA

USOS DEL SUELO

URBANISTICOS

S.U.	Urbano
S.U.S.	Urbanizable Sectorizado
S.U.N.S.	Urbanizable no Sectorizado
S.N.U.	No Urbanizable
P	Patio
S	Solar
J	Jardín
Vp	Verde Publico

AGRARIOS

S	Secano
R	Regadio
H	Huerta
Fr	Frutales
V	Viñedo
Ep	Eriaf Pastos
Tc	Terreno Cultivo
Pd	Prado
Ma	Monte Alto
Mb	Monte Bajo

INFORMACION TOPOGRAFICA

NOMBRE	X	Y	Z
1000	537383.240	4730497.586	754.748
1001	537504.828	4730602.772	766.869
1002	537386.012	4730703.345	763.972
1003	537330.097	4730642.131	757.831
3000	537387.854	4730629.449	757.691
3001	537466.817	4730614.313	763.376
3002	537422.675	4730609.393	755.400
3003	537392.101	4730543.046	756.577

GRAFICO DISTRIBUIDOR DE HOJAS 1:500

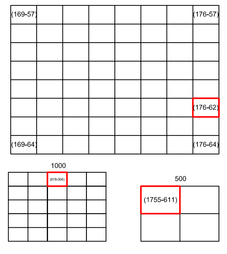

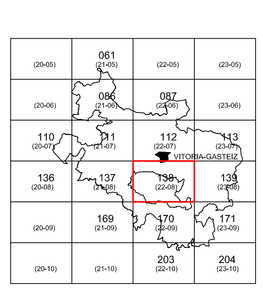

MUNICIPIO

BERNEDO

ESCALA DE REPRESENTACION 1:500

ESCALA GRAFICA 0 5 10 15 20 25 30

EQUIDISTANCIA DE CURVAS ALTIMETRICAS 0.50 M.

ARLUZEA

HOJA Nº
0138D (2208)
1755-611